

Montpellier, le 16 décembre 2020

Affaire suivie par : Fabrice DORTEL  
Téléphone : 04 34 46 62 24  
Mél : fabrice.dortel@herault.gouv.fr

**BORDEREAU D'ENVOI**

DÉSIGNATION DES PIÈCES	NOMBRE	OBSERVATIONS
Arrêté préfectoral n°DDTM34-2020-12-11566 portant délimitation de l'aire d'alimentation des captages de VAUGUIERES-LE-BAS et LES ECOLES sur la commune de MAUGUIO et de BENOÛDES sur la commune de VALERGUES gérés par PAYS DE L'OR L'AGGLOMERATION.	1	POUR ATTRIBUTION et en vous remerciant pour AFFICHAGE EN MAIRIE

Le technicien chargé de la police de l'eau



DORTEL Fabrice

Monsieur le Maire  
Hôtel de Ville  
Place de la Libération  
BP 20  
34132 MAUGUIO Cedex

DDTM 34  
Bât. Ozone, 181 place Ernest Granier  
CS60556  
34064 MONTPELLIER Cedex 2

Affaire suivie par : Fabrice DORTEL  
Téléphone : 04 34 46 62 24  
Mél : fabrice.dortel@herault.gouv.fr

Montpellier, le 15 décembre 2020

**ARRÊTÉ PRÉFECTORAL N° DDTM34-2020-12-11566**

**portant délimitation de l'aire d'alimentation des captages de VAUGUIÈRES-LE-BAS  
et LES ECOLES sur la commune de MAUGUIO et de BENOÛDES sur la commune de  
VALERGUES gérés par PAYS DE L'OR AGGLOMÉRATION (POA)**

Le préfet de l'Hérault  
Officier de la Légion d'honneur  
Officier de l'Ordre national du Mérite

- VU la directive 2000/60/CE du parlement européen et du conseil du 23 octobre 2000 établissant un cadre pour une politique communautaire dans le domaine de l'eau « directive cadre sur l'eau », et notamment ses articles 4, 6, 7 et 11 ;
- VU la directive 2006/118/CE du parlement européen et du conseil du 12 décembre 2006 sur la protection des eaux souterraines contre la pollution et la détérioration ;
- VU la loi 2004-338 du 21 avril 2004 portant transposition de la directive 2000/60/CE du parlement européen et du conseil ;
- VU la loi 2006/1772 du 30 décembre 2006 sur l'eau et les milieux aquatiques (LEMA) ;
- VU le code de l'environnement et notamment l'article L 211-3 ;
- VU le code rural et notamment ses articles R 114-1 à R 114-10 ;
- VU le décret n° 2007-882 du 14 mai 2007 relatif aux zones soumises à contraintes environnementales ;
- VU l'arrêté du 11 janvier 2007 du ministère de la santé et de la solidarité, relatif aux limites et références de qualité des eaux brutes et des eaux destinés à la consommation humaine ;
- VU le Schéma directeur d'aménagement et de gestion des eaux Rhône-Méditerranée (S.D.A.G.E RM) 2016-2021 approuvé par arrêté du préfet coordonnateur de bassin le 21 décembre 2015;

VU l'avis du conseil départemental de l'environnement et des risques sanitaires et technologiques (CODERST) en date du 26 novembre 2020 ;

VU l'avis de la chambre d'agriculture de l'Hérault sur le projet d'arrêté préfectoral, transmis par courrier du 12 novembre 2020 ;

VU la mise en consultation du projet sur le site de la préfecture qui s'est déroulée du 27 octobre au 25 novembre 2020 ;

Considérant que les 3 captages de Vauguières-le-bas F1 + F2 et Les Ecoles situés sur la commune de MAUGUIO, ainsi que celui Benouïdes situé sur la commune de VALERGUES, sont inscrits sur la liste des captages prioritaires du SDAGE car présentant une qualité dégradée par les pollutions diffuses, et de plus inscrits sur la liste nationale des 507 captages prioritaires « conférence environnementale » menacés par les pollutions diffuses ;

Considérant que les 4 captages visés ci-dessus, intégrés dans le périmètre constituant l'aire d'alimentation de l'ensemble des captages (AAC) des secteurs de MAUGUIO et de VALERGUES, sont considérés comme vulnérables aux pollutions par les pesticides ;

Considérant l'objectif de bon état des masses d'eau et la nécessité de respecter les normes de qualité applicables à la consommation humaine au niveau de l'eau brute pour tous les captages d'ici 2027, et la présence avérée de pesticides sur l'ensemble de l'aire d'alimentation des captages (AAC) des secteurs de MAUGUIO et de VALERGUES qui a conduit PAYS DE L'OR AGGLOMÉRATION à engager une démarche de protection de l'aire d'alimentation des captages ;

Considérant les conclusions de l'étude de définition de l'aire d'alimentation des captages des secteurs de MAUGUIO et de VALERGUES établies et validées par le comité de pilotage mis en place à cet effet ;

**SUR PROPOSITION DU :** directeur des territoires et de la mer de l'Hérault,

---

---

**ARRÊTE :**

---

---

**ARTICLE 1 : OBJET**

Concernant les 3 captages de Vauguières-le-bas F1 + F2 et Les Ecoles situés sur la commune de MAUGUIO, ainsi que celui Benouïdes situé sur la commune de VALERGUES gérés par PAYS DE L'OR AGGLOMÉRATION, le présent arrêté délimite, au sens du décret n° 2007-882 du 14 mai 2007 relatif aux zones soumises à contraintes environnementales :

- L'aire d'alimentation des captages (AAC) des secteurs de MAUGUIO et de VALERGUES dans laquelle sont respectivement intégrés les captages sus-visés ;
- La zone de protection du captage (ZPC), qui constitue la zone d'application prioritaire du programme d'action au regard de la sensibilité des terrains aux pollutions par les produits phytosanitaires au sein de l'aire d'alimentation.

**ARTICLE 2 : DELIMITATION DE L'AIRE D'ALIMENTATION ET DE LA ZONE DE PROTECTION DES CAPTAGES**

Le périmètre de l'aire d'alimentation des captages (AAC) ainsi défini s'étale sur une superficie totalisant respectivement 10 km<sup>2</sup> pour le secteur de MAUGUIO et 4,5 km<sup>2</sup> pour le secteur de VALERGUES (cf carte jointe).

### ARTICLE 3 : PROGRAMME D'ACTIONS

Sur la zone de protection ainsi délimitée (ZPC), un programme d'actions pris en application de l'article R114-1 et suivants du code rural a été validé pour préciser les mesures de changement de pratiques culturales à mettre en œuvre avant 2027 afin de reconquérir la qualité des captages d'alimentation en eau potable des secteurs de MAUGUIO et de VALERGUES.

### ARTICLE 4 : EXÉCUTION ET PUBLICATION

Le secrétaire général de la préfecture de l'Hérault, le directeur départemental des territoires et de la mer, le Président de PAYS DE L'OR AGGLOMÉRATION et les maires des communes de MAUGUIO et de VALERGUES sont chargés, chacun en ce qui le concerne, de l'exécution du présent arrêté qui sera :

- notifié au président de PAYS DE L'OR AGGLOMÉRATION,
- adressé aux maires des communes de MAUGUIO et de VALERGUES pour affichage en mairie,
- publié au recueil des actes administratifs de la préfecture de l'Hérault,
- inséré sur le site internet de la Préfecture.

Le préfet,

Pour le préfet de l'Hérault  
et par délégation,  
Le Directeur Départemental  
des Territoires et de la Mer

Matthieu GREGORY

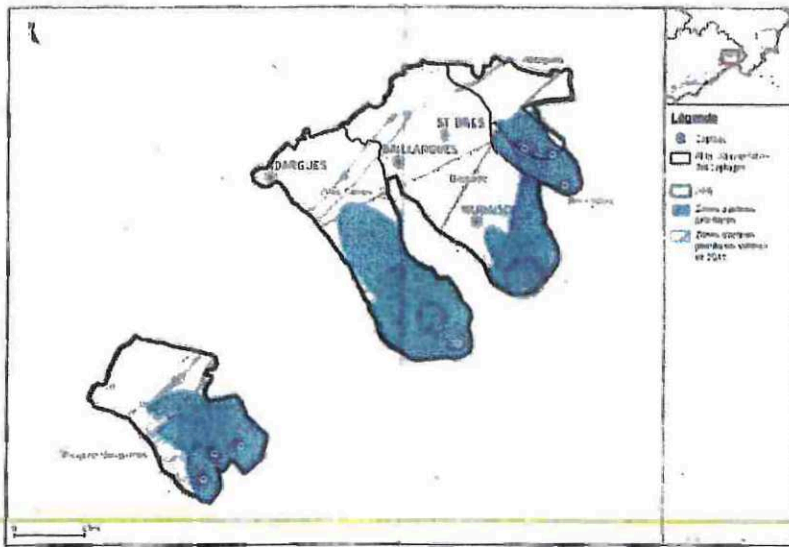
La présente décision peut, dans le délai maximal de deux mois suivant l'expiration d'un délai d'un mois à compter de la date de cessation de l'état d'urgence sanitaire déclaré par l'article 4 de la loi n° 2020 - 290 du 23 mars 2020, faire l'objet d'un recours administratif, soit gracieux auprès du Préfet de l'Hérault – 34 place des Martyrs de la Résistance – 34062 MONTPELLIER CEDEX 2, soit hiérarchique auprès du Ministre de l'Intérieur – Place Beauvau – 75008 PARIS CEDEX 08. L'absence de réponse dans un délai de deux mois vaut décision implicite de rejet.

Un recours contentieux peut également être introduit devant le Tribunal Administratif de Montpellier – 6 rue Pitot – 34000 MONTPELLIER dans le délai maximal de deux mois suivant l'expiration d'un délai d'un mois à compter de la date de cessation de l'état d'urgence sanitaire déclaré par l'article 4 de la loi n° 2020 - 290 du 23 mars 2020, ou à compter de la réponse de l'administration si un recours administratif a été préalablement déposé. Le tribunal administratif peut également être saisi par l'application informatique "Télérecours citoyens" accessible via le site [www.telerecours.fr](http://www.telerecours.fr)

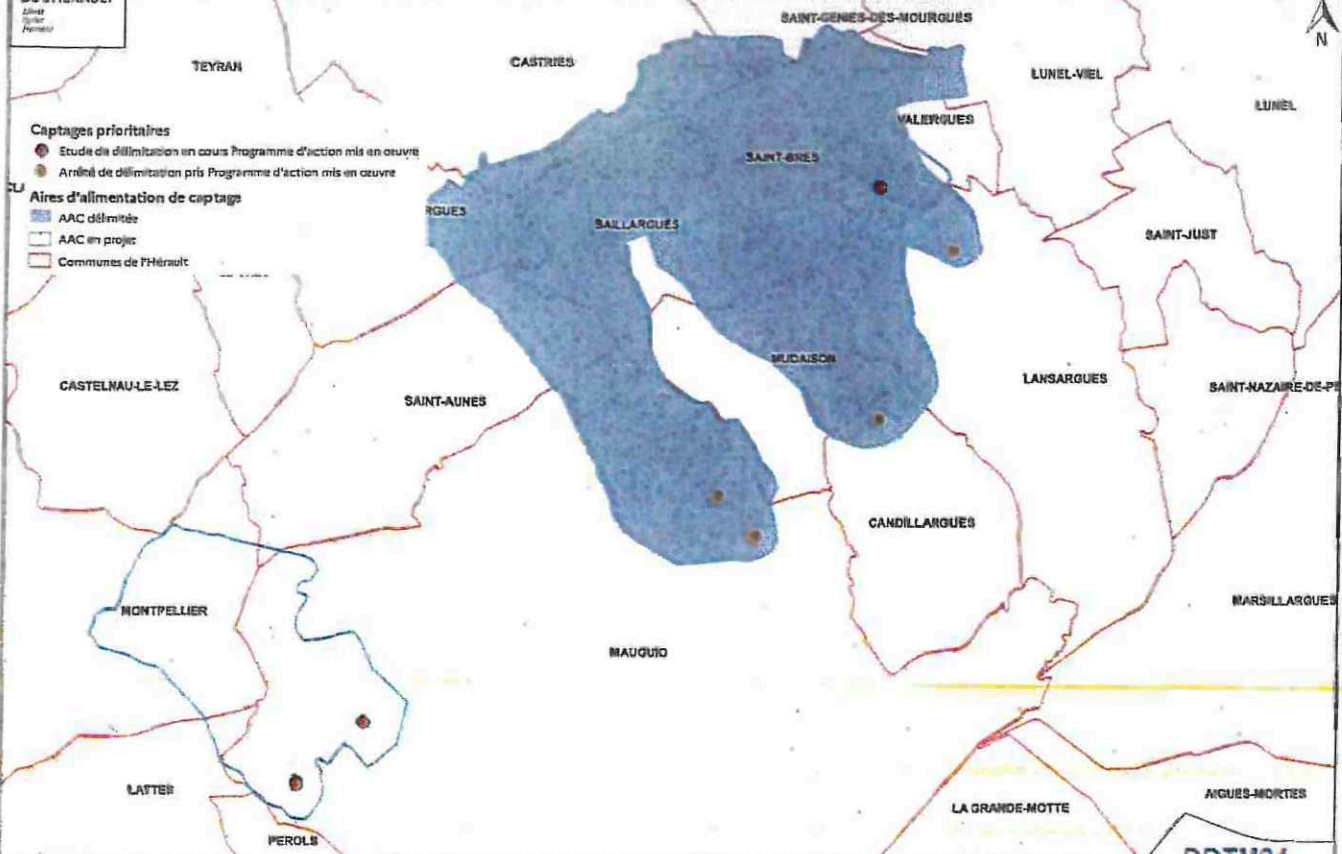
DDTH 34  
Bât. Ozone, 181 place Ernest Granier  
CS60556  
34064 MONTPELLIER Cedex 2

CARTOGRAPHIE

Localisation de l'AAC et des ZPC (ou ZAP) des secteurs de MAUGUIO et de VALERGUES



# AAC des secteurs MAUGUIO et VALERGUES



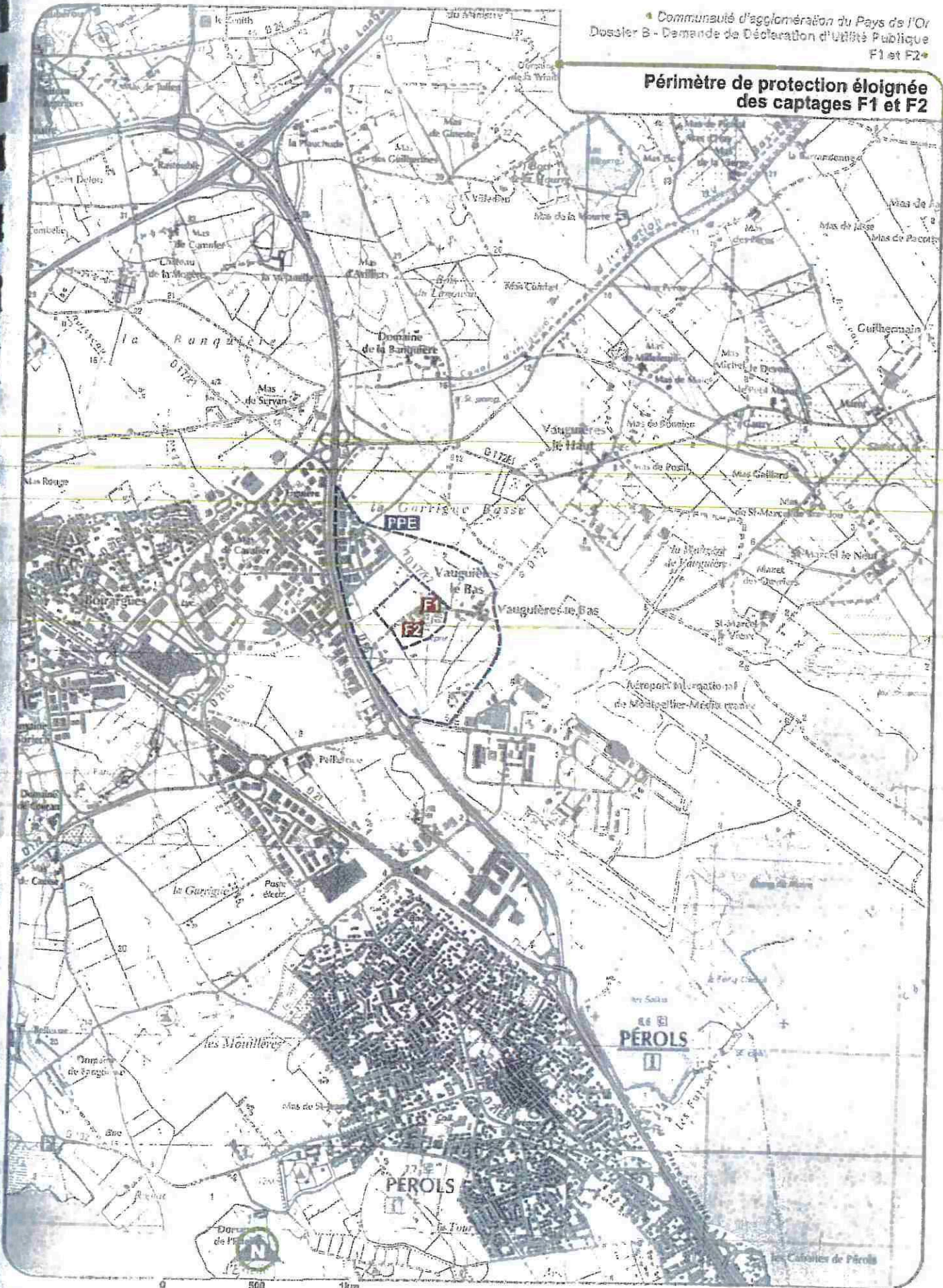
- Captages prioritaires**
- Etude de délimitation en cours Programme d'action mis en oeuvre
  - Arrêté de délimitation pris Programme d'action mis en oeuvre
- Aires d'alimentation de captage**
- AAC délimitée
  - AAC en projet
  - Communes de l'Hérault

N3  
1:50000

Source des données : © IGN  
Service producteur : DDTM34  
Date d'émission : 05/11/2020

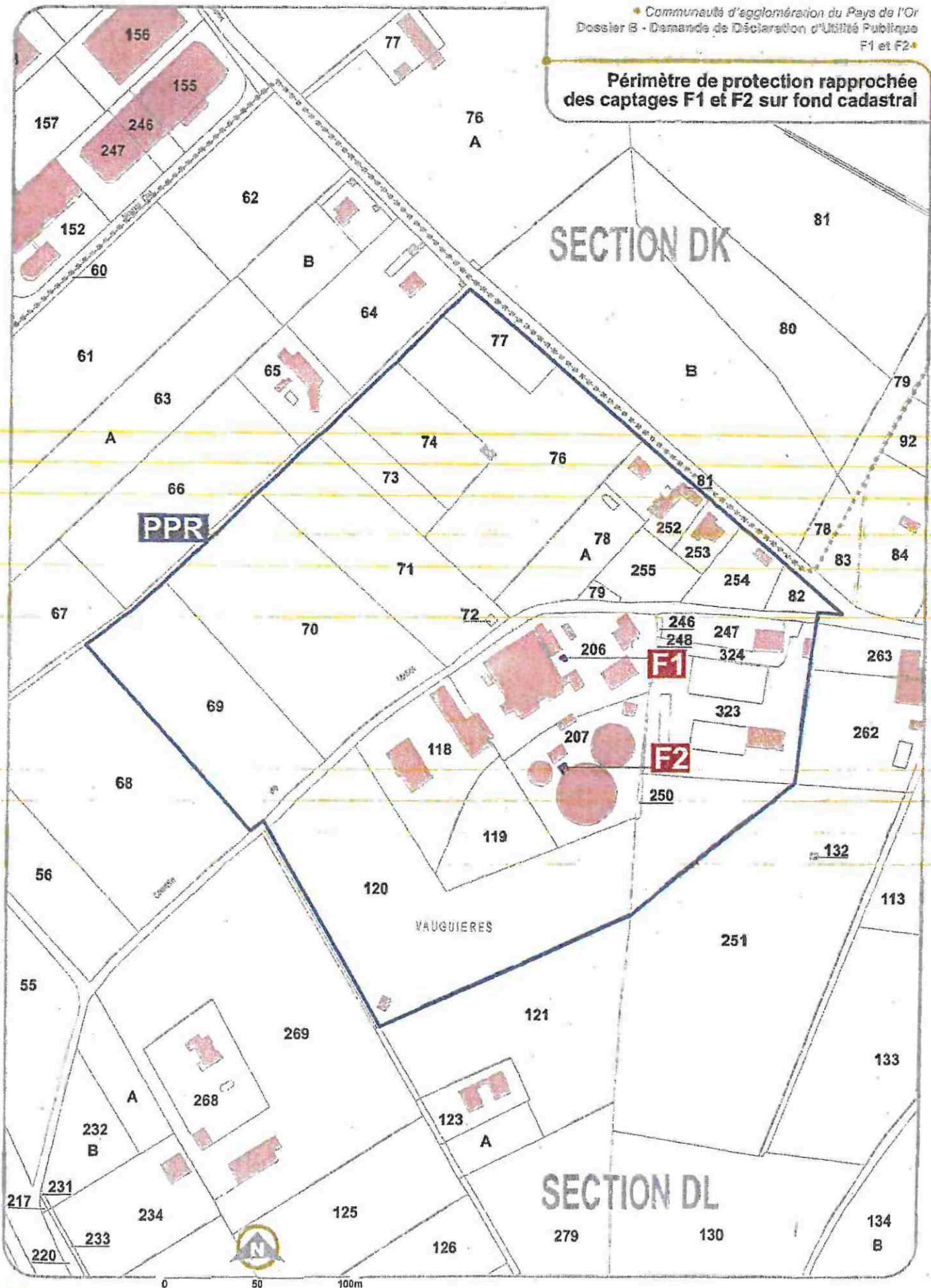
**DDTM34**  
Département de l'Hérault  
Service Producteur

**Périmètre de protection éloignée  
des captages F1 et F2**



157

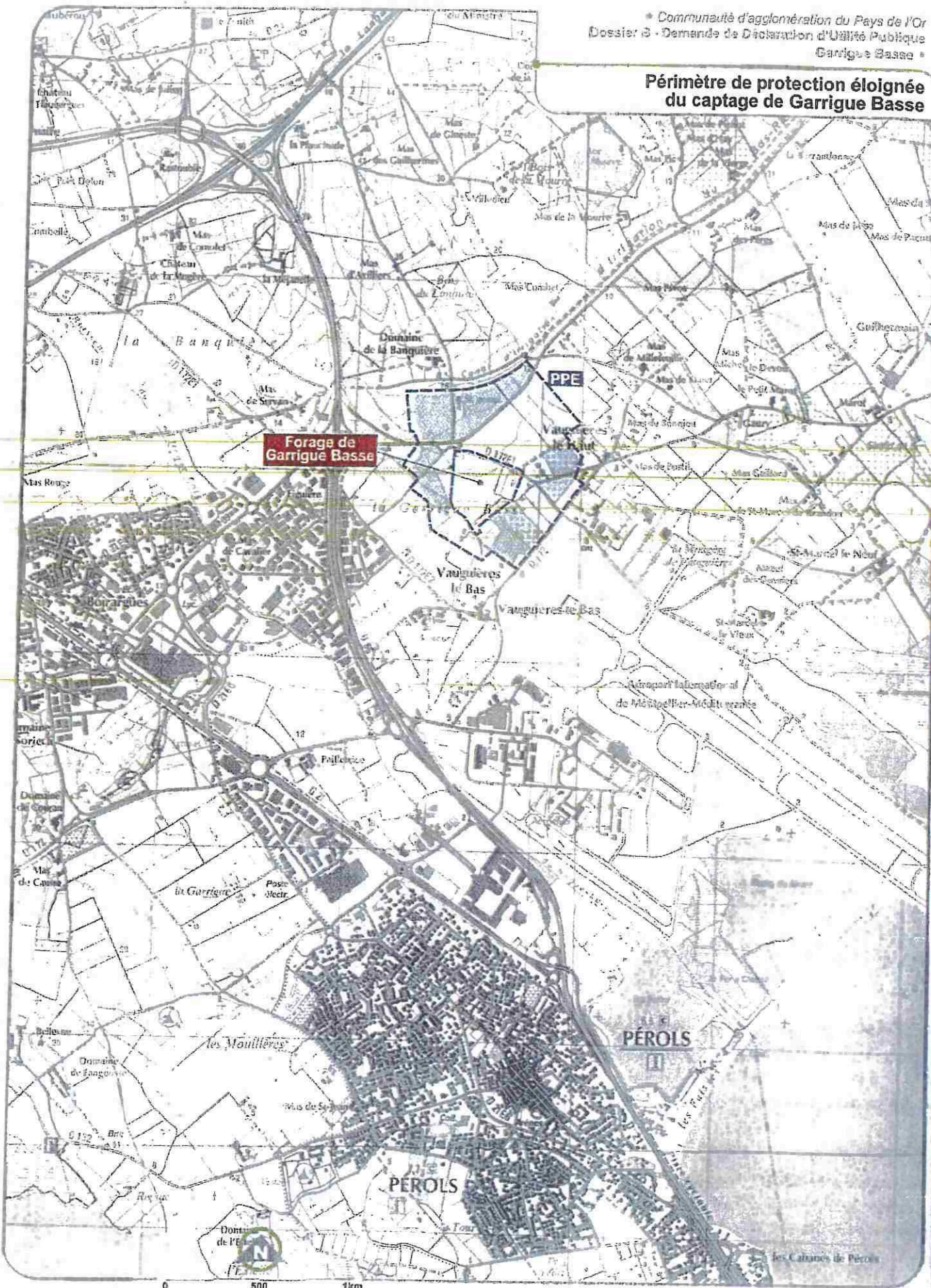
**Périmètre de protection rapprochée  
des captages F1 et F2 sur fond cadastral**



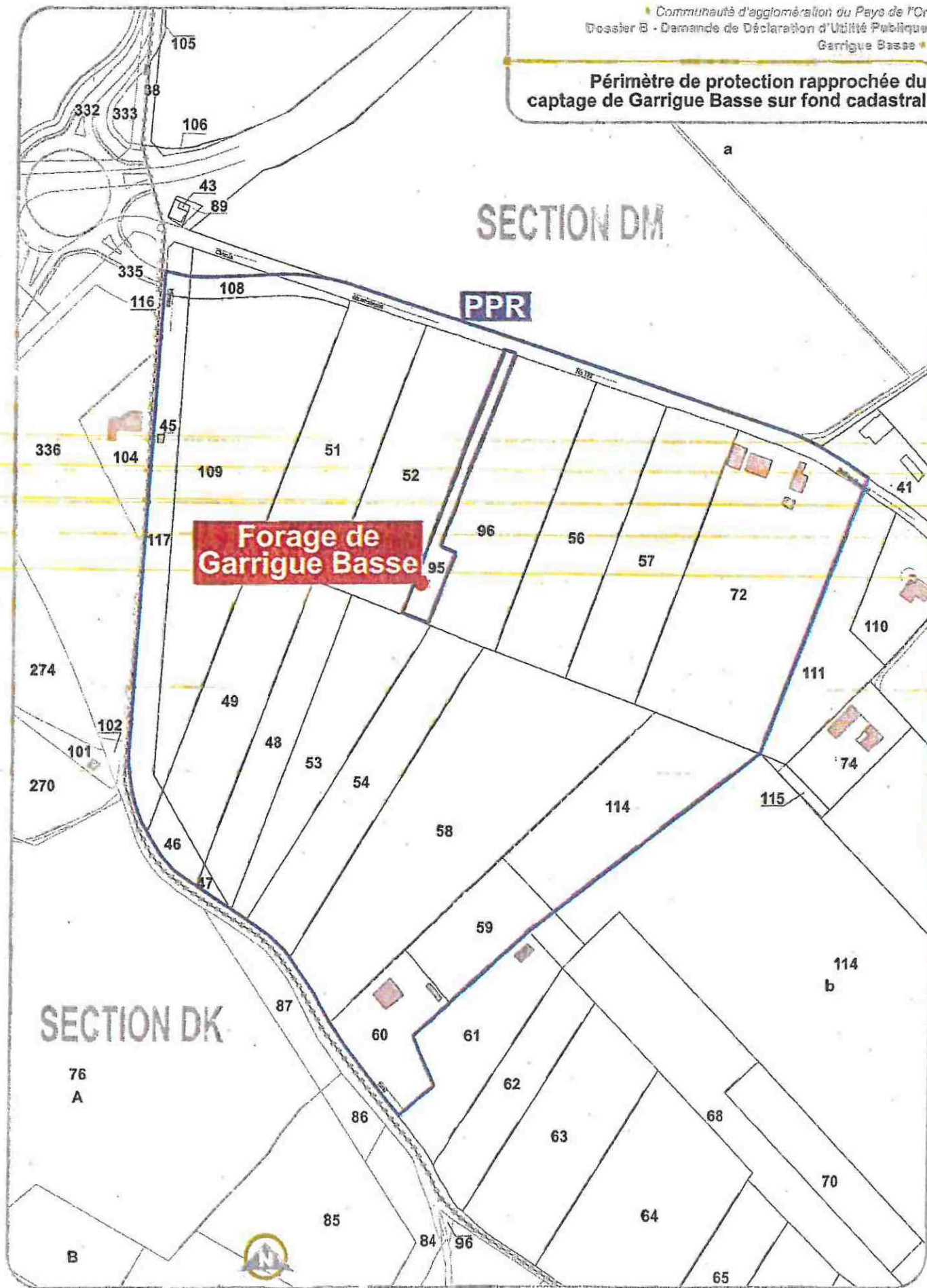
147



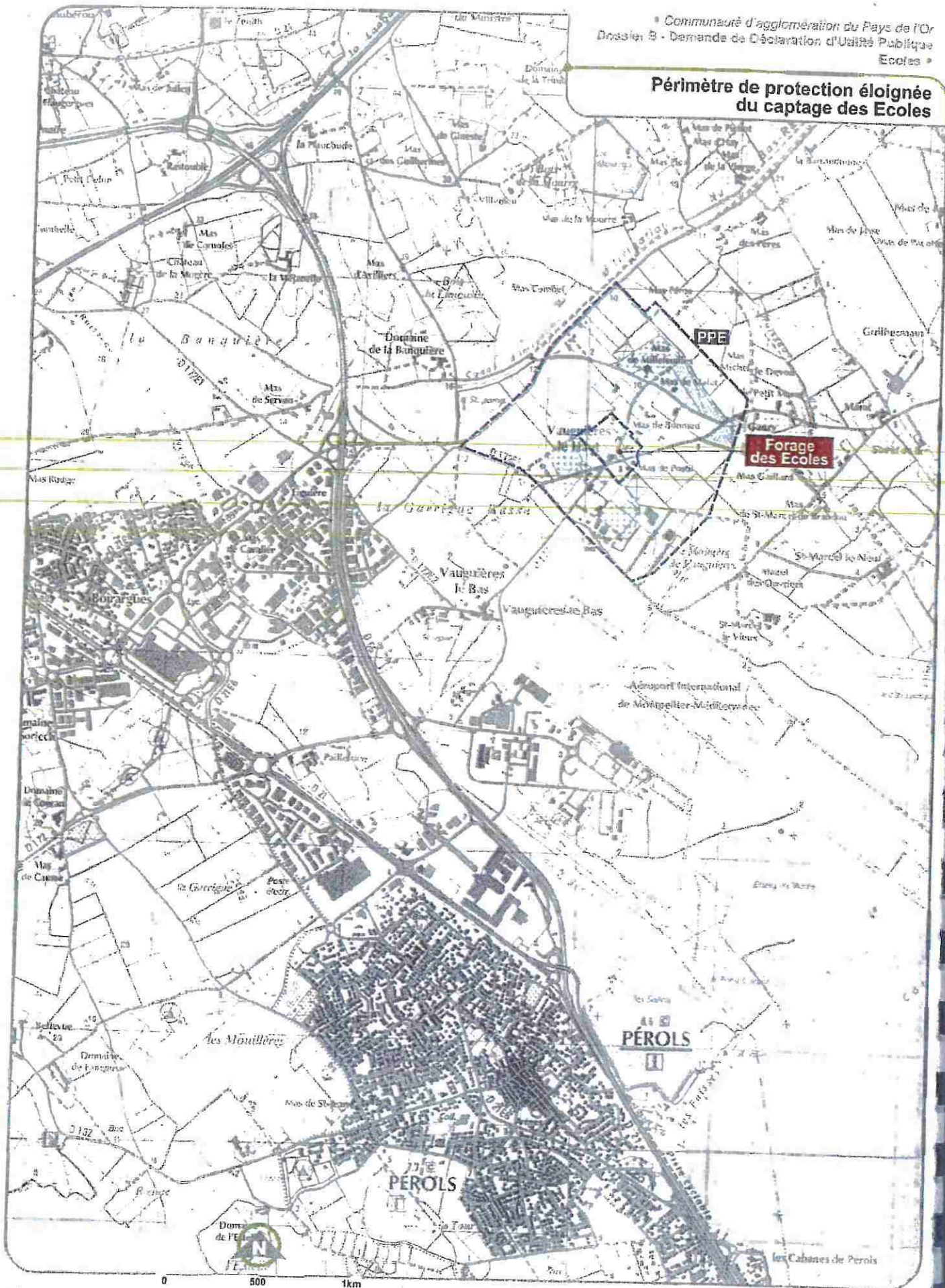
### Périmètre de protection éloignée du captage de Garrigue Basse



**Périmètre de protection rapprochée du captage de Garrigue Basse sur fond cadastral**



**Périmètre de protection éloignée  
du captage des Ecoles**



**Périmètre de protection rapprochée du captage des Ecoles sur fond cadastral**

